



BREXIT

SI VOUS TRANSPORTEZ DES MARCHANDISES, ANTICIPEZ VOTRE PASSAGE DE LA NOUVELLE FRONTIÈRE



Vouloir passer la frontière à l'exportation sans formalité douanière, c'est prendre le risque :

- ▶ pour l'exportateur, de payer la TVA à la fois **en France et au Royaume-Uni**
- ▶ pour le transporteur, de devoir régler une amende douanière pour passage irrégulier

EFFECTUEZ VOS FORMALITÉS DE DÉDOUANEMENT À L'EXPORTATION **AVANT** VOTRE PASSAGE FRONTIÈRE !

Avez-vous réalisé vos formalités douanières à l'export ? 

OUI



Avec le code barre fourni avec le **document d'accompagnement export** (EAD - Transit), votre passage est validé et vous pouvez vous présenter à l'embarquement.



NON

Sans le code barre, vous devez régulariser votre situation. **Contactez votre employeur** avant votre passage frontière.




Afin d'éviter la saturation des aires à l'intérieur des ports, 3 exploitants de parkings protégés mettent à votre disposition des places de stationnement pour poids lourds ainsi qu'un service WiFi. Là, vous pourrez faire réaliser les formalités en tout confort avant de procéder à votre passage frontière.

Où trouver ces parkings protégés ? 



Zone 1 : parking DK Trucks

Commune : Craywick
Accès depuis A16 : échangeur 53 (Loon-Plage)
Coordonnées GPS : **N50°58'47.071" - E2°12'59.773"**
Site web : <http://dktruckspark.fr>

  Vous pourrez y trouver des facilitateurs de démarches et du WiFi pour vous aider dans vos formalités

Zone 2 : parking Polley

Commune : Marck
Accès depuis A16 : échangeur 48 (Marck)
Coordonnées GPS : **N50°56'28.477" - E1°56'44.399"**
Site web : <http://polley-groupe.com>

  Vous pourrez y trouver des facilitateurs de démarches et du WiFi pour vous aider dans vos formalités

Zone 3 : parking All4Trucks/C4T

Commune : Marck
Accès depuis A16 : échangeur 48 (Marck)
Coordonnées GPS : **N50°56'31.218" - E1°55'55.806"**
Site web : www.c4teurope.com/fr/

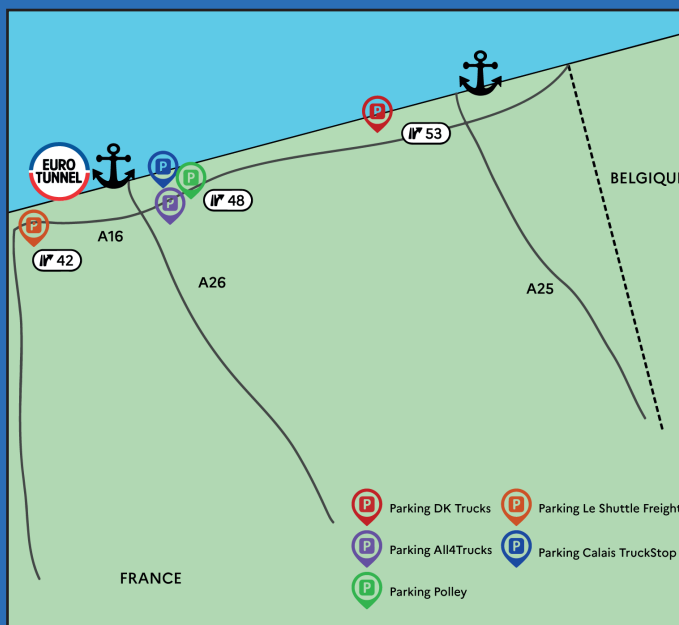
 Vous pourrez y trouver du réseau WiFi pour vous aider dans vos formalités

Zone 4 : parking Calais TruckStop

Commune : Marck
Accès depuis A16 : échangeur 48 (Marck)
Coordonnées GPS : **N50°56'25.692" - E1°55'41.124"**
Site web : www.calaistruckstop.com

 Vous pourrez y trouver du réseau WiFi pour vous aider dans vos formalités

  Les plates-formes de Dunkerque, Calais et Getlink (Eurotunnel) disposent également de parkings vous permettant d'effectuer vos formalités avant le passage frontière.



Zone 5 : parking Le Shuttle Freight

Commune : Calais - site de Getlink
Accès depuis A16 : échangeur 42 (Tunnel sous la manche)
Coordonnées GPS : **N50°55'53.6" - E1°49'26.6"**
Site web : www.eurotunnelfreight.com/fr/home

 Vous pourrez y trouver du réseau WiFi pour vous aider dans vos formalités



BREXIT

IF YOU ARE CARRYING GOODS, GET READY TO CROSS THE NEW BORDER



Crossing the border without the necessary customs export declaration will come at a price:

- ▶ For the trader, who will have to pay VAT both **in France and in the UK**
- ▶ For the driver, who will have to pay a customs penalty for irregular border crossing

YOU MUST BRING THE CUSTOMS EXPORT DOCUMENTS WITH YOU BEFORE YOU CROSS THE BORDER!

Have you got the export customs clearance declaration ?

YES



With the barcode supplied by the **export accompanying document** (EAD - Transit), you are cleared and can go straight to check in.

NO



Without the barcode, you must regularise your situation. **Get in touch with your employer** before crossing the border.



To avoid saturating the parking bays inside the ports, 3 operators of protected truck parks have put at your disposal their parking lots as well as WiFi services. There you can wait for the formalities to be finalised before you go on the ports or tunnel terminals.

Where are these protected truck parks ?

Zone 1: DK Trucks truck park

Town: Craywick
Access from A16: junction 53 (Loon-Plage)
GPS coordinates: **N50°58'47.071" - E2°11'59.773"**
Website: www.dktruckspark.fr/en/

  Staff and WiFi network will be available to help you with your custom facilities

Zone 2: Polley truck park

Town: Marck
Access from A16: junction 48 (Marck)
GPS coordinates: **N50°56'28.477" - E1°56'44.399"**
Website: www.polley-groupe.com/en/

  Staff and WiFi network will be available to help you with your custom facilities

Zone 3: All4Trucks/C4T truck park

Town: Marck
Access from A16: junction 48 (Marck)
GPS coordinates: **N50°56'31.218" - E1°55'55.806"**
Website: www.c4teurope.com/

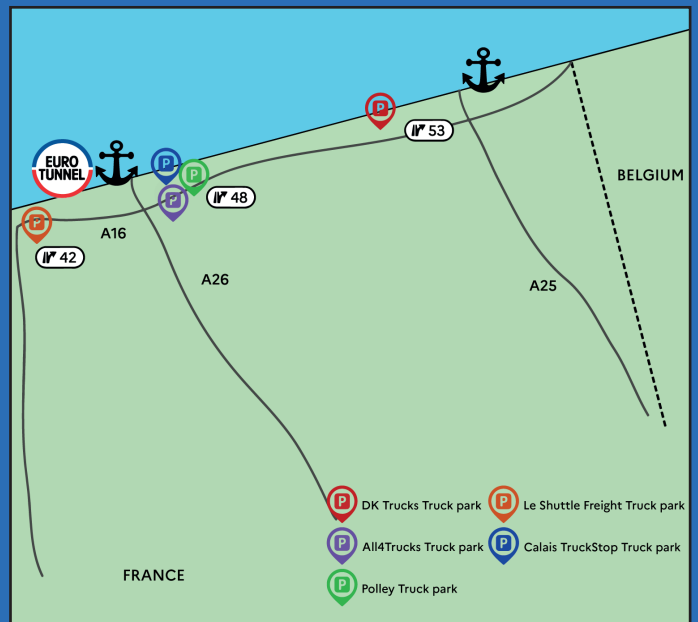
 WiFi network will be available to help you with your custom facilities

Zone 4: Calais TruckStop truck park

Town: Marck
Access from A16: junction 48 (Marck)
GPS coordinates: **N50°56'25.692" - E1°55'41.124"**
Website: www.calaistruckstop.com/en/home.html

 WiFi network will be available to help you with your custom facilities

  The platforms of Dunkerque, Calais and Getlink (Eurotunnel) also have car parks allowing you to carry out your formalities before the border crossing.



Zone 5: Le Shuttle Freight truck stop

Town: Calais - Getlink site
Access from A16: junction 42 (the Channel Tunnel)
GPS coordinates: **N50°55'53.6" - E1°49'26.6"**
Website: www.eurotunnelfreight.com/uk/home/

 WiFi network will be available to help you with your custom facilities